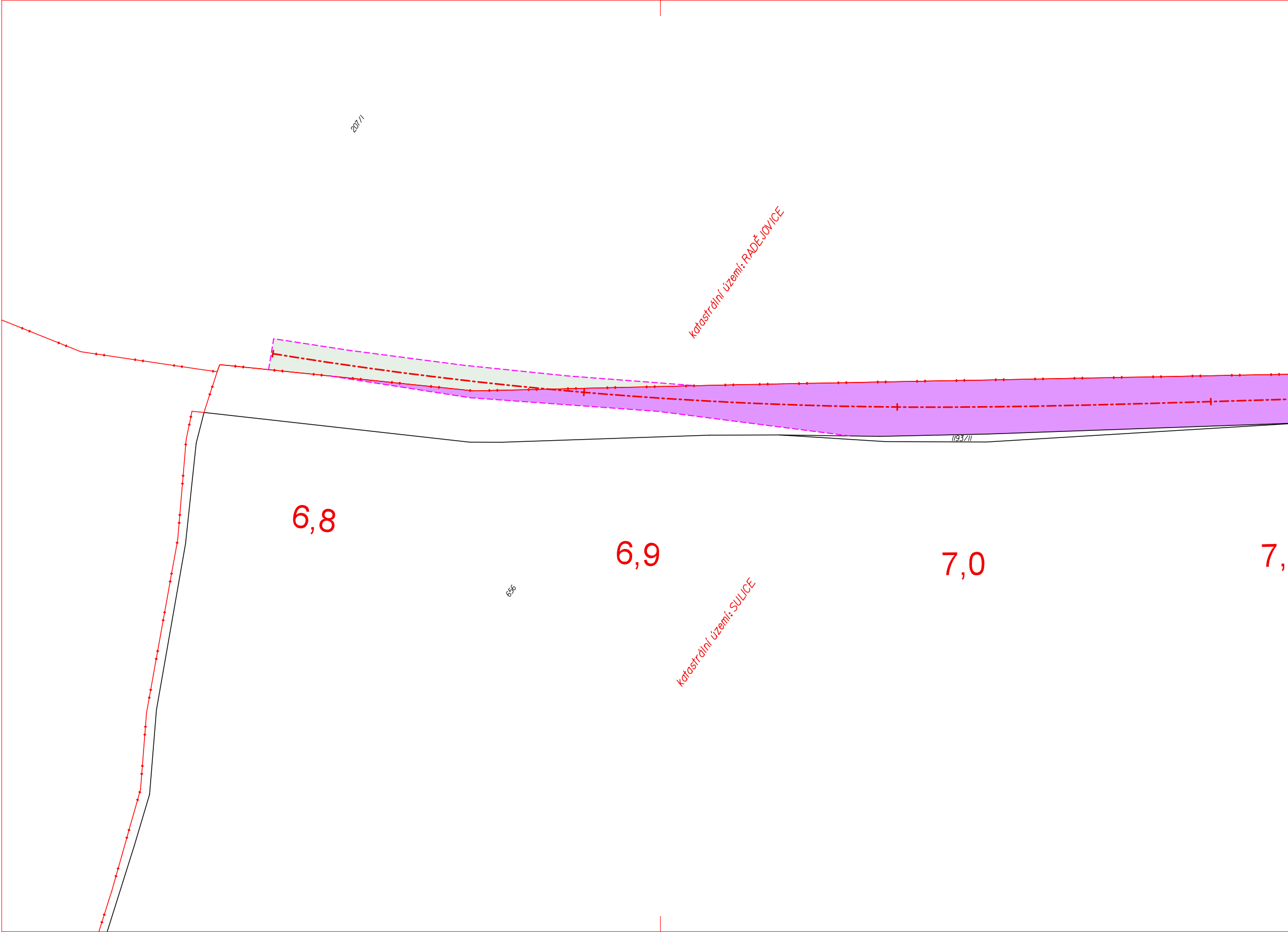
207/1
katastrální území: RADĚJOVICE
6,8
6,9
7,0
7,
1193/11
656
katastrální území: SULICE

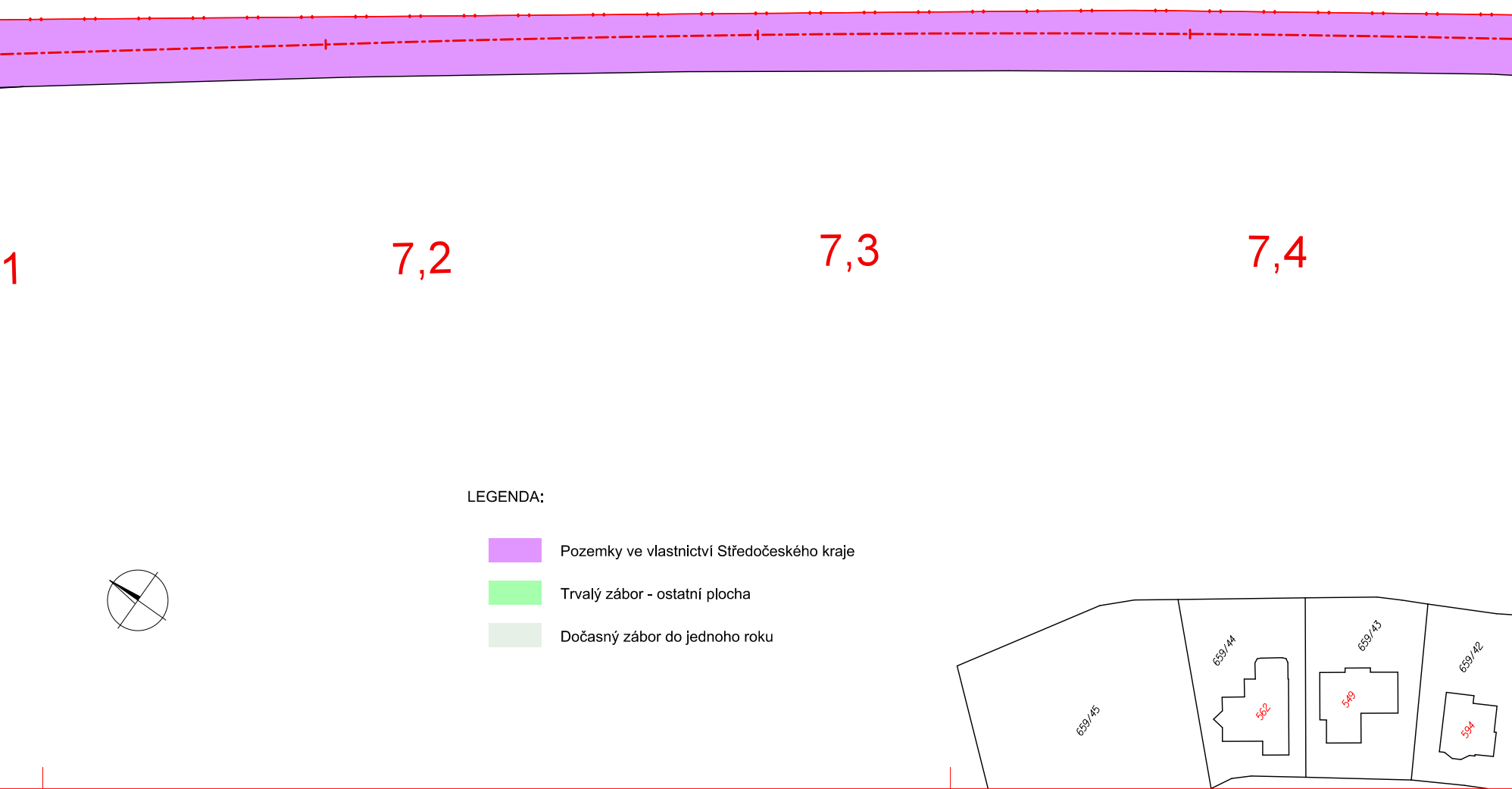
1
7,2
7,3
7,4
659/45
659/44
562
659/43
549
659/42
594

LEGENDA:

🟪 Pozemky ve vlastnictví Středočeského kraje

🟩 Trvalý zábor - ostatní plocha

⬜ Dočasný zábor do jednoho roku

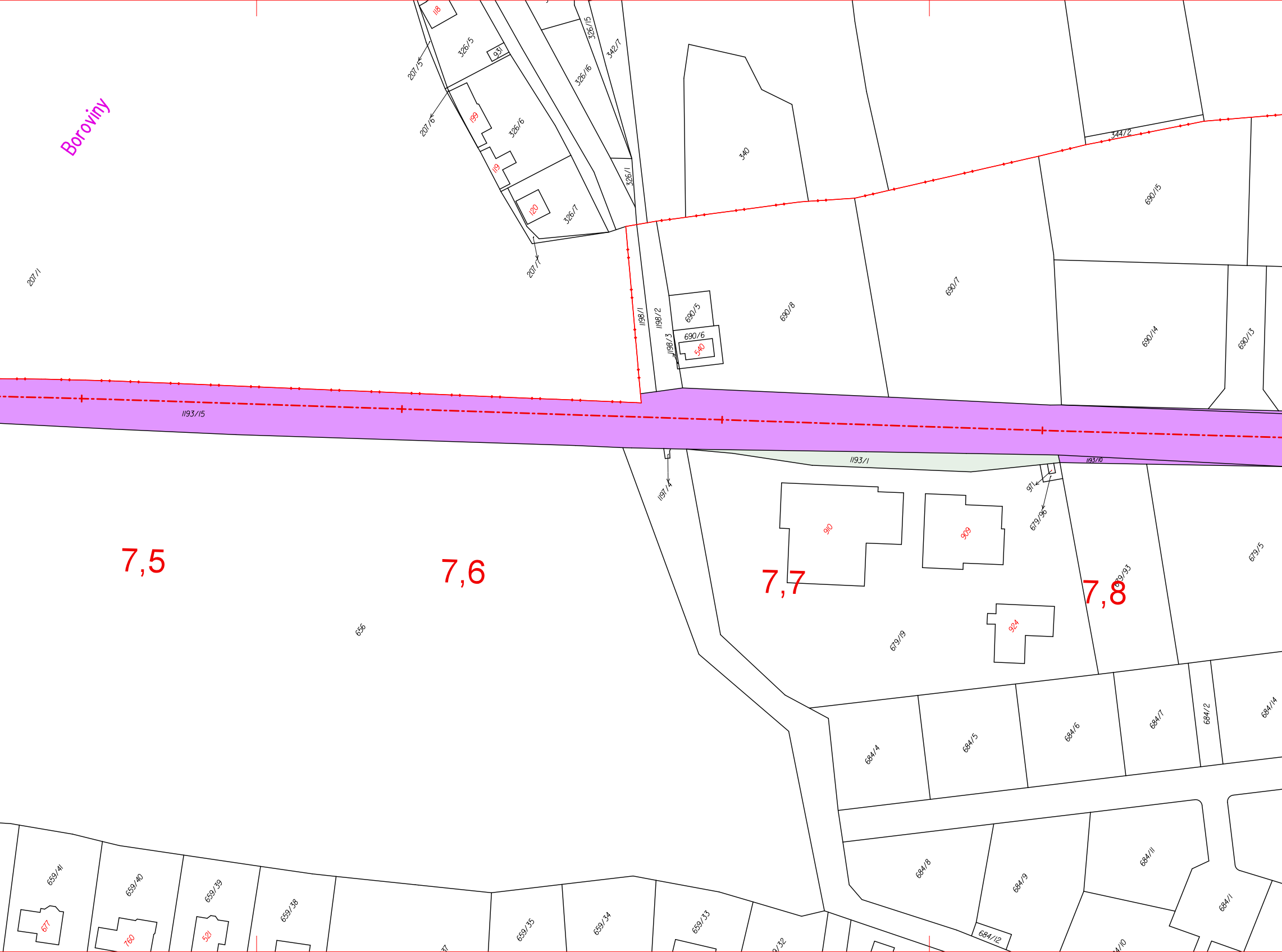
Boroviny
207/1
207/5
207/6
207/7
118
326/5
931
199
326/6
119
120
326/7
326/15
326/16
342/7
326/1
340
344/2
690/15
690/7
690/8
690/5
690/6
540
1198/1
1198/2
1198/3
690/14
690/13
1193/15
1193/1
1193/10
1197/4
971
679/96
910
909
679/93
679/5
924
679/19
656
7,5
7,6
7,7
7,8
684/4
684/5
684/6
684/7
684/2
684/14
684/8
684/9
684/11
684/1
684/12
659/41
677
659/40
760
659/39
521
659/38
659/35
659/34
659/33

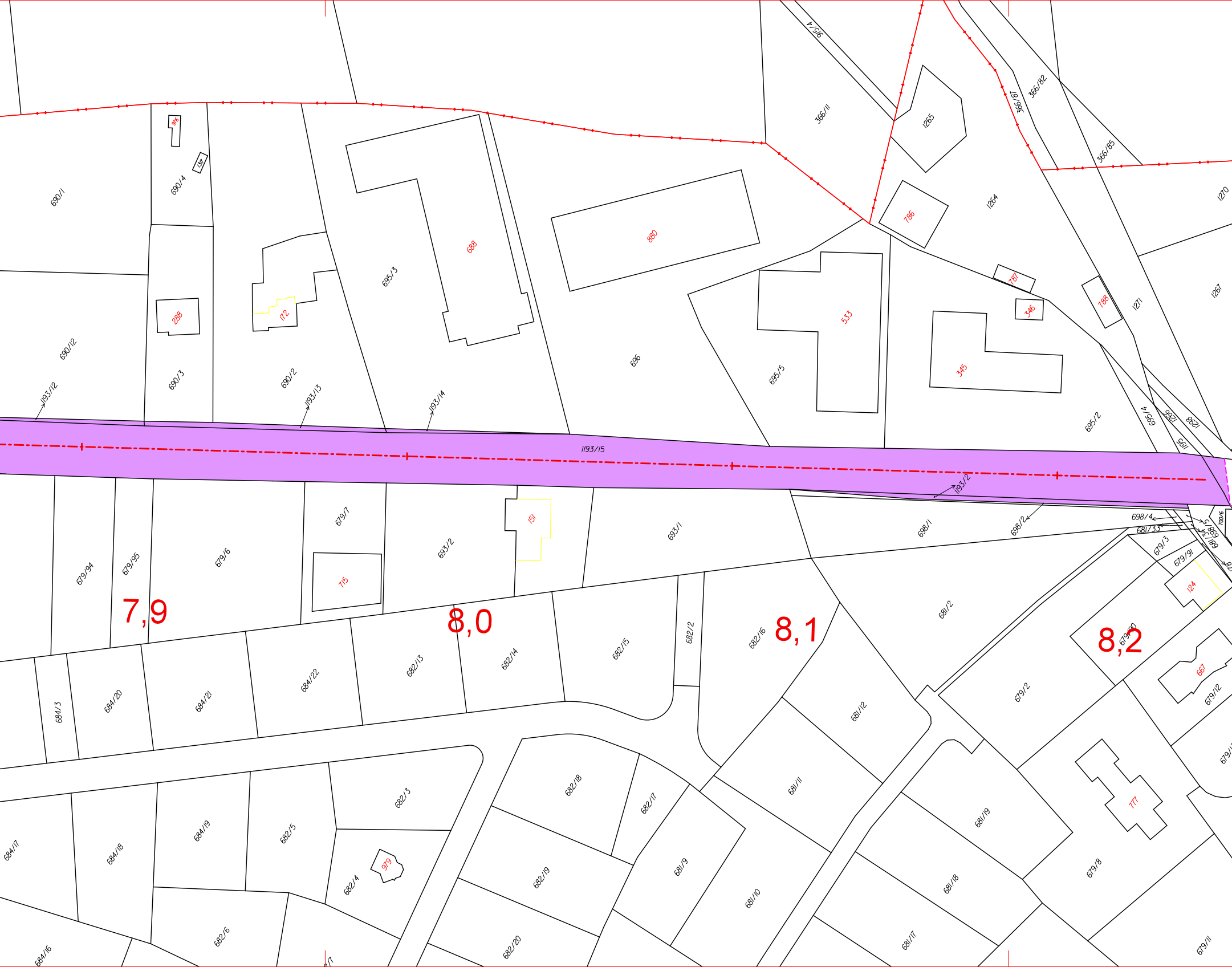
915/4
366/11
1265
366/87
366/82
366/85
1270
916
1317
690/4
690/1
688
880
695/3
786
1264
288
172
787
788
1271
1267
533
346
690/12
690/3
690/2
696
695/5
345
1193/12
1193/13
1193/14
695/4
1196
1198
695/2
1195
1193/15
1193/2
151
679/7
698/1
698/2
698/4
681/33
700/6
698/5
681/34
679/3
679/91
693/1
693/2
679/6
679/95
679/94
715
124
681/2
7,9
8,0
8,1
8,2
679/90
682/16
682/2
682/15
682/14
682/13
684/22
684/21
684/20
684/3
667
679/12
679/2
681/12
681/11
681/9
681/10
681/19
681/18
681/17
777
679/8
679/11
682/3
682/18
682/17
682/19
682/20
684/19
684/18
684/17
682/5
919
682/4
682/6
684/16

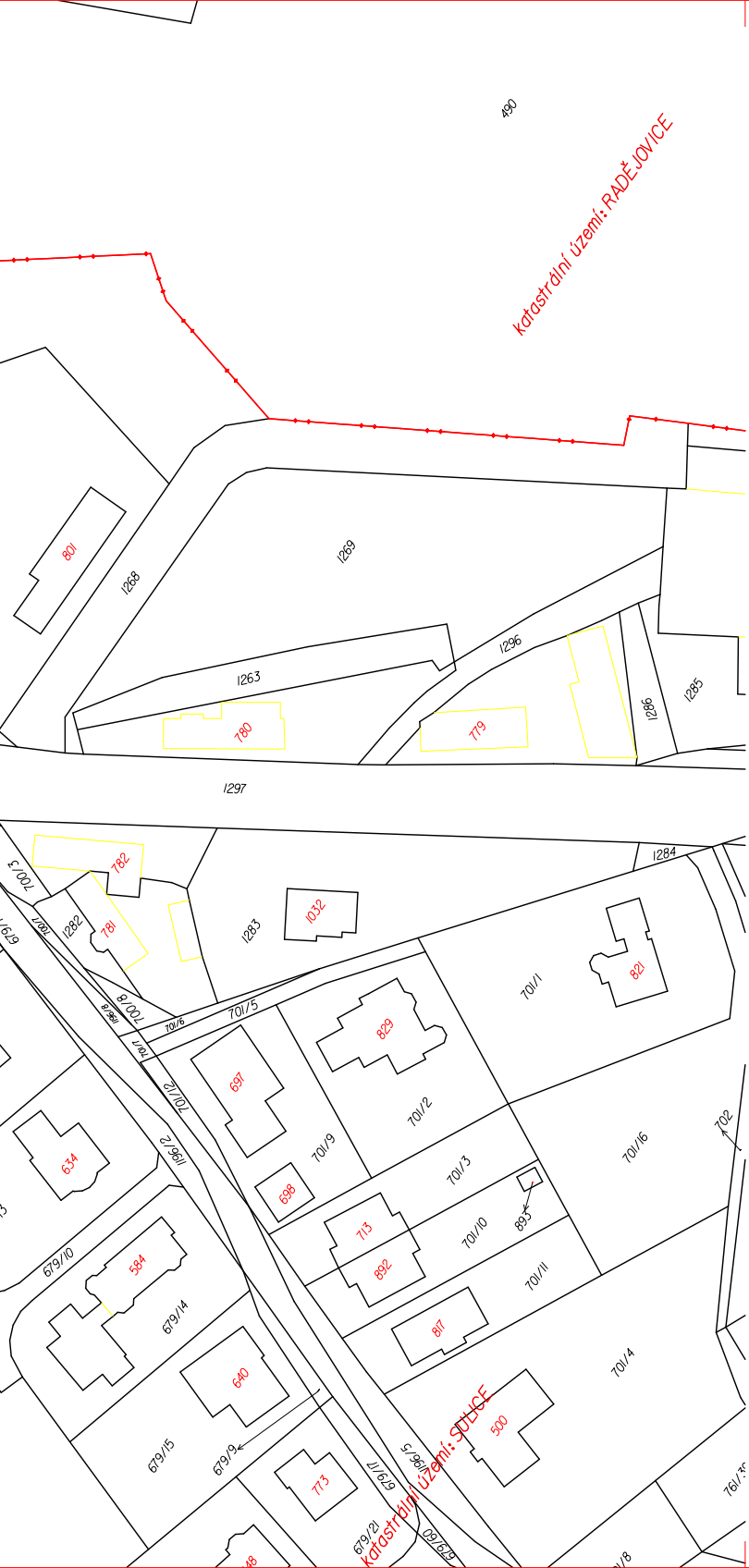
katastrální území: RADĚJOVICE
490
801
1268
1269
1263
1296
1286
1285
780
779
1297
782
1284
700/3
1282
781
1283
1032
701/1
821
700/8
701/6
701/5
829
701/7
697
701/2
701/12
701/9
701/2
1296/2
634
698
701/3
713
701/10
893
701/16
702
892
701/11
679/10
584
679/14
817
640
701/4
679/15
679/9
679/5
500
773
1196/5
679/17
679/21
katastrální území: SULICE
679/60

G.1

Číslo změny:	Obsah změny:	Datum změny:
01	AKTUALIZACE	06/2016
02	AKTUALIZACE	02/2017
03	-	-

Objednatel:

Středočeský kraj

Středočeský kraj
Zborovská 11, 150 21 Praha 5

Generální projektant:

SUDOP PRAHA a.s.
Olšanská 1a, 130 80 Praha 3
tel.: +420 267 094 111
fax: +420 224 230 316
e-mail: praha@sudop.cz

Hlavní inženýr projektu:
ING. ROMAN PETŘÍK

Garant profese:
ING. DRAHOSLAVA NAUČOVÁ

Středisko:
204 INŽENÝRINGU A GEODÉZIE

Vedoucí střediska:	Odpovědný projektant SO, IO, PS:	Vypracoval:	Kontroloval:
ING. ROMAN ČÍTEK	Naucova ING. DRAHOSLAVA NAUČOVÁ	Naucova ING. DRAHOSLAVA NAUČOVÁ	

Název akce:

II/603 Radějovice - Babice PD

Číslo smlouvy:
12-268.250

Projektový stupeň:
DSP,PDPS

Část:
SOUVISEJÍCÍ DOKUMENTACE
Záborový elaborát - Předběžný výkres výkupu a pronájmu pozemků
km 6,8 - km 8,2

Datum:
26.10.2013

Číslo části:
G.01.3

DOKUMENT LZE UŽÍVAT POUZE VE SMYSLU PŘÍSLUŠNÉ SMLOUVY O DÍLO. ŽÁDNÁ JEHO ČÁST NEMŮŽE BÝT DLE ZÁKONA č.121/2000 Sb. KOPÍROVÁNA NEBO JINÝM ZPŮSOBEM ROZŠIŘOVÁNA BEZ SOUHLASU SUDOP PRAHA a.s.